



# GUIDE SUR L'ENTRETIEN DES COURS D'EAU

PROPRIÉTAIRES RIVERAINS,  
COLLECTIVITÉS,  
SYNDICATS DE RIVIÈRES  
VOUS ÊTES CONCERNÉS

Préservons notre  
patrimoine naturel  
et l'écosystème  
de nos cours d'eau.



L'eau et les cours d'eau constituent un bien commun et une ressource essentielle pour l'activité et le développement des territoires. Ils nécessitent une gestion équilibrée et durable. L'entretien des cours d'eau est un devoir du propriétaire riverain, à mettre en œuvre dans le respect de ces écosystèmes fragiles.



Les termes suivis d'un astérisque sont définis dans le lexique p.16

Ce guide est destiné à toute personne souhaitant réaliser des travaux sur un cours d'eau.

Les cours d'eau concernés figurent sur la carte mentionnée en bas de page du site <http://www.yonne.gouv.fr/Politiques-publiques/Environnement/Protection-de-l-environnement/Eau/Cartographie-des-cours-d-eau3/Cartographie-des-Cours-d-eau>

Si l'écoulement n'est pas cartographié ou figure comme indéterminé, contactez la DDT (contacts p. 16) ou sollicitez une expertise via la fiche de saisine disponible sur le même site.

## QU'EST-CE QUE L'ENTRETIEN RÉGULIER ?


L'entretien régulier a pour objet de maintenir le cours d'eau dans son profil d'équilibre, de permettre l'écoulement naturel des eaux et de contribuer à son bon état écologique ou, le cas échéant, à son bon potentiel écologique (art. L.215-14 du Code de l'Environnement).

## RÉGLEMENTATION

L'entretien régulier d'un cours d'eau ou d'un fossé par le propriétaire riverain, n'est pas soumis à une procédure préalable, à condition de respecter les modalités et périodes d'intervention précisées en pages 8 à 13 de ce guide.



Dans le cas de pratiques soumises à «avis préalable de la DDT» (voir p.8 à 13) le service police de l'eau vous indiquera si vos travaux relèvent de l'entretien régulier ou d'une procédure de déclaration ou d'autorisation au titre de la loi sur l'eau. Le non respect de la réglementation vous rend passible de sanctions administratives et pénales au titre du code de l'environnement.



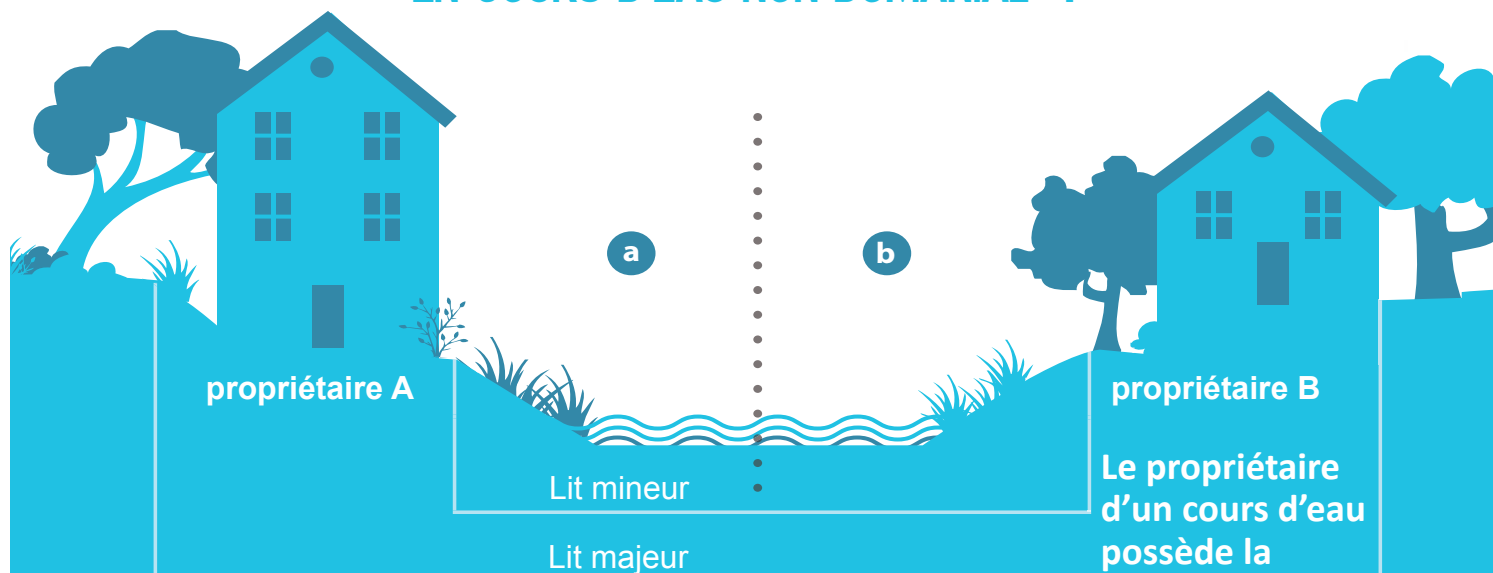
## QUI PEUT VOUS RENSEIGNER ?

Le service en charge de la police de l'eau à la Direction Départementale des Territoires (DDT) peut vous conseiller (contacts p. 16)

## QUI EN A LA RESPONSABILITÉ ?


- Le propriétaire ou l'exploitant riverain.
- Le syndicat de rivière (lorsqu'il existe) ou la collectivité peut intervenir dans le cadre d'une déclaration d'intérêt général et d'un programme pluriannuel d'entretien.
- La société de pêche peut prendre en charge l'entretien régulier avec l'accord du propriétaire pour une durée déterminée par convention. En contrepartie, elle exerce gratuitement le droit de pêche.

### EN COURS D'EAU NON DOMANIAL<sup>(1)</sup> :



(1) En cours d'eau domanial, le fond appartient à l'État. Dans le cas des cours d'eau navigables, comme l'Yonne et les canaux, c'est VNF, service gestionnaire du domaine public qui assure l'entretien de la partie en eau.

**Le propriétaire d'un cours d'eau possède la moitié du lit mineur, berge et fond de lit**



guide pratique  
d'entretien p. 8 à 13

## L'ENTRETIEN REGULIER EN PRATIQUE

- Enlèvement des embâcles\* (accumulation de bois mort, déchets divers), débris et atterrissements\*, flottants ou non.
- Élagage ou recépage\* (couper un arbre près du sol) de la végétation des rives
- Faucardage\* localisé (coupe et export des roseaux et autres herbacées poussant dans l'eau).

Un entretien régulier permet le libre écoulement des eaux tout en maintenant une qualité écologique du cours d'eau et de ses abords (lit, berges et ripisylve).

## BONNE GESTION DU COURS D'EAU

entretenir de façon  
régulière et sur  
le long terme



préservation de la  
qualité du  
cours d'eau



maintien  
d'un bon  
écoulement



## QU'EST CE QU'UN COURS D'EAU ?

Un cours d'eau est un écoulement caractérisé par la présence de trois critères cumulatifs (présence et permanence d'un lit naturel à l'origine, débit suffisant une majeure partie de l'année, alimentation par une source).

Ces critères s'apprécient en tenant compte des conditions géographiques et climatiques locales, des usages locaux et d'indices complémentaires (présence de berges et substrat spécifiques, présence d'une vie aquatique, continuité amont/aval).

Un fossé qui ne présente un écoulement que pendant la pluie n'est pas un cours d'eau.

CONSULTER sur ce point le lien <http://www.yonne.gouv.fr/Politiques-publiques/Environnement/Protection-de-l-environnement/Eau/Cartographie-des-cours-d-eau3/Cartographie-des-Cours-d-eau>

## CAS PARTICULIER DES FOSSÉS

**Le propriétaire d'un fossé peut le maintenir en bon état de fonctionnement afin de lui permettre d'assurer l'écoulement des eaux (art. 640 et 641 du code civil )**

**L'entretien consiste périodiquement à :**

- Enlever les embâcles\* (branches, troncs).
- Faucher la végétation.
- Enlever les atterrissements (sans modifier le profil en travers) ou le curer sans l'approfondir, pour restaurer sa fonctionnalité hydraulique.

Ces opérations ne nécessitent aucune formalité administrative si le fossé reste dans son état initial, si l'entretien n'altère pas la fonctionnalité d'une frayère à broquets et n'apporte pas de nuisances aux propriétaires situés en aval du fossé.



L'entretien régulier du cours d'eau sur votre propriété n'assure pas seulement la préservation de l'écosystème. Il contribue à vous prémunir des inondations.

Toutefois, dans certains secteurs où il n'y a pas d'enjeu pour l'écoulement à l'amont des bassins versants, il peut être utile de ralentir l'écoulement pour préserver l'aval des phénomènes d'inondation. Cette réflexion doit être menée par les syndicats de rivières, ou les collectivités ayant la compétence «GEMAPI\*» à l'échelle du bassin versant.

1

## Le développement d'une ripisylve\* (végétation herbacée, arbustive et arborée)

permet grâce au système racinaire de **maintenir les berges\*** en cas de crues, **d'éviter le départ de terres agricoles**, de renforcer la **capacité de filtration** des eaux **et favorise la biodiversité**. De plus, la création de zones d'ombre **limite le développement excessif de la végétation** dans le cours d'eau ainsi que **le comblement du lit** de la rivière.

La préservation d'arbres morts dans la ripisylve\*, s'ils ne présentent pas un risque de chute, contribue au maintien et à la préservation d'habitats de certaines espèces (insectes, oiseaux).

Pour les projets de végétalisation de berges, des **essences locales** adaptées aux conditions humides doivent être utilisées (frêne commun, aulne glutineux ou verne...). Les résineux et les peupliers sont à proscrire.

**Bonnes pratiques page 8**



# RÉGULIER ET SON UTILITÉ

2

**L'élagage des branches** basses de la ripisylve\* a pour objectif de laisser l'eau **s'écouler librement** mais aussi de **ne pas étouffer le milieu**. **Bonnes pratiques page 8**

3


**Les embâcles\***. En règle générale, il faut enlever les embâcles\* qui **obstruent totalement le lit du cours d'eau et forment des barrages, ralentissent le courant et favorisent l'envasement**. Ils peuvent avoir des conséquences sur les ouvrages (ponts, chaussées de moulins...) ou provoquer d'importantes **érosions** et créer un danger pour les biens ou les personnes en cas d'inondations. Les embâcles ne gênant pas l'écoulement constituent des abris pour la faune piscicole et doivent être maintenus. **Bonnes pratiques page 9**

4

**Les atterrissements \*** peuvent être déplacés voire enlevés, mais l'usager doit prendre en compte la dynamique naturelle du cours d'eau dans son ensemble. Un entretien régulier engendre une gestion raisonnée. À contrario un curage «sévère» peut rapidement être néfaste pour le milieu aquatique. Le désenvasement est parfois nécessaire pour rétablir le libre écoulement de l'eau. Dans le cas de colmatage de sortie de drains, l'enlèvement d'atterrissements\* localisés en aval du point de sortie de drain peut permettre de **garantir la pente du cours d'eau** et, de fait, son **bon écoulement**. **Bonnes pratiques page 11**

5

**Le piétinement des animaux** dans le cours d'eau, dégrade les berges et le lit, nuit à la qualité de l'eau, accélère l'**érosion** et risque de porter atteinte à **des espèces protégées**. **Bonnes pratiques page 10**



*\*Les termes suivis d'un astérisque sont définis dans le lexique p.16*

## ENTRETIEN ET GESTION DE LA VÉGÉTATION DU LIT MINEUR\*

### DANS LA PARTIE EN EAU

#### JE PEUX RÉALISER (SANS DÉMARCHE ADMINISTRATIVE)

##### ÉVACUATION DES DÉBRIS VÉGÉTAUX

- Pour éviter encombrement du lit et pollution
- Si présence d'espèces invasives pour éviter leur prolifération (voir photos ci-contre).

### SUR PENTES, HAUT DE BERGE OU AU-DESSUS DE LA LIGNE D'EAU

#### JE PEUX RÉALISER (SANS DÉMARCHE ADMINISTRATIVE)

##### ÉLAGAGE, RECÉPAGE\*, DÉBROUSSAILLAGE de la végétation.

- Maintien d'une alternance de zones d'ombre et de lumière sur le cours d'eau.
- Conserver les arbres morts ne risquant pas de tomber.
- Intervention à partir de la berge\*.

##### RÉTABLISSEMENT D'UNE RIPISYLVE\* par plantation d'essences locales.

- Intervention à partir de la berge\*.

##### FAUCARDAGE\* (Action curative qui consiste à faucher les végétaux aquatiques)

- Mise en place de dispositif de rétention des *matières en suspension\** de type filtre à paille, si nécessaire.
- Conservation de la végétation dans les zones d'érosion les plus importantes
- Intervention à partir de la berge\*.

### J'ÉVITE

- Broyage dans le *lit mineur\** (voir lexique p.16 et schéma p.3)
- Dessouchage, sauf embâcles
- Arrachage dans le lit mineur

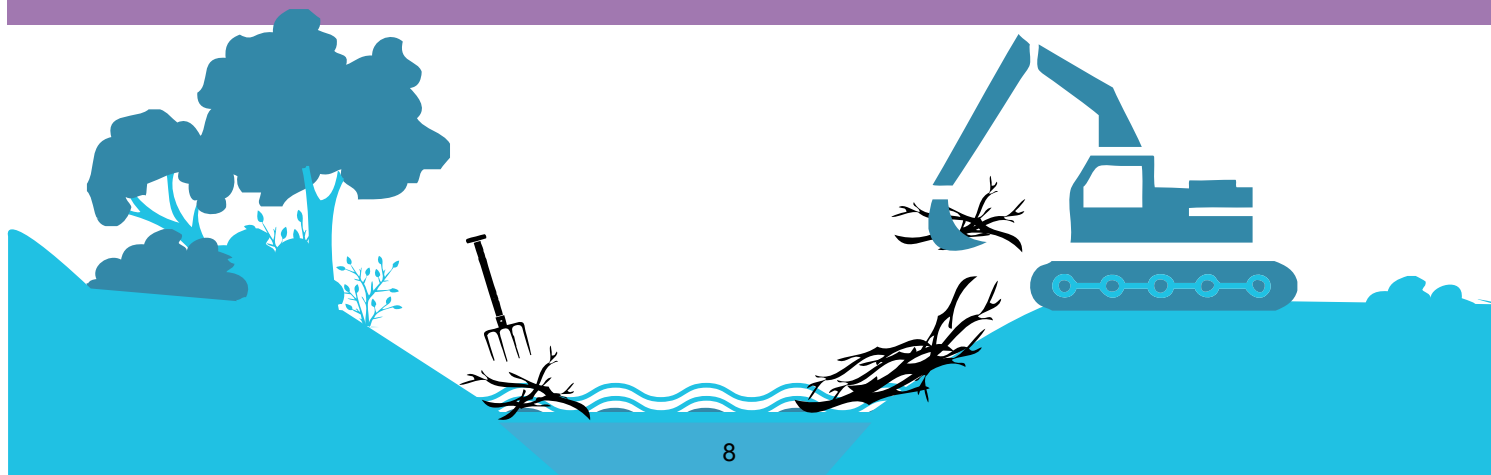
### AVIS PRÉALABLE DDT

- Si faucardage dans l'eau
- Si arrachage mécanique dans le lit mineur
- Si intervention d'engins dans le cours d'eau
- Si présence d'espèces invasives.

Les plans de lutte contre les espèces invasives sont variables selon les espèces et adaptés à chaque problématique territoriale. Informations disponibles auprès de la DDT.

### INTERDIT

- le désherbage chimique (se référer aux précautions d'emploi du produit)
- la modification du cours d'eau sans autorisation administrative





## EXEMPLE D'ESPÈCES INVASIVES



Ambroisie à feuilles d'Armoise



Myriophylle aquatique



Jussie à grandes fleurs



Balsamine



Renouée du Japon



Rétablissement d'une *ripisylve\** par plantation d'essences locales (frêne commun, aulne glutineux ou verne, tremble...).



DANS LA PARTIE EN EAU  
DU 1<sup>ER</sup> JU. AU 31 OCT.



PENTES, HAUT DE BERGE, LIGNE D'EAU  
DU 31 OCT. AU 28 FEV.

PÉRIODES D'ENTRETIEN  
CONSEILLÉES



DU 15 AOU. AU 31 OCT.

## ENLÈVEMENT DES EMBÂCLES ET DÉCHETS

### JE PEUX RÉALISER (SANS DÉMARCHÉ ADMINISTRATIVE)

- Retrait manuel des *embâcles\** (1)
- Retrait mécanique à partir de la *berge\** uniquement
- Mise en place de dispositif de rétention des *matières en suspension\** type filtre à paille.
- Conserver les *embâcles\** ne gênant pas l'écoulement (voir détails et enjeux p.7)

(1) Attention : ne pas laisser les embâcles extraits du cours d'eau dans un secteur où ils peuvent être entraînés lors d'une crue.

### AVIS PRÉALABLE DDT

- Intervention d'engins dans le lit du cours d'eau

## STABILISATION DES BERGES ET MISE EN DÉFEND

### JE PEUX RÉALISER (SANS DÉMARCHÉ ADMINISTRATIVE)

- Mise en place de *techniques végétales vivantes\**
- Mise en place de clôtures en retrait du haut de la berge.
- Installation de pompe à nez (voir photo) pour les animaux en cas de pâturage.

### J'ÉVITE

- Divagation des animaux dans le cours d'eau
- Piétinement des animaux sur les berges

### AVIS PRÉALABLE DDT

- Enrochement et protection des berges par végétaux non vivants (pieux, palissades...) ou autres matériaux inertes.
- Aménagement dans le cours d'eau et modification de berges\* (y compris abreuvoir)

### INTERDIT

- Utilisation de déchets inertes (tôles, béton, poteaux électriques, gravats...) pour maintenir les berges





DU 1<sup>ER</sup> OCT. AU 28 FÉV.

PÉRIODES D'ENTRETIEN CONSEILLÉES



techniques végétales vivantes



Pompe à nez

## GESTION DE L'ENVASEMENT ET ATERRISSEMENTS



DU 1<sup>ER</sup> JUJ. AU 31 OCT. (1<sup>ERE</sup> CATÉGORIE)  
DU 15 AOÛ. AU 28 FÉV. (2<sup>E</sup> CATÉGORIE)

### DANS LA PARTIE HORS D'EAU

#### JE PEUX RÉALISER (SANS DÉMARCHE ADMINISTRATIVE)

- Remobilisation des *atterrissements*\* par *scarification*\*



Pour toute intervention dans la partie immergée, avis préalable DDT systématique

#### AVIS PRÉALABLE DDT

- Arasement ou déplacement d'atterrissements\*
- Intervention d'engins dans la partie en eau

\*Les termes suivis d'un astérisque sont définis dans le lexique p.16

## GESTION DES SORTIES DE DRAINS



### JE PEUX RÉALISER (SANS DÉMARCHÉ ADMINISTRATIVE)

- Débouchage localisé de drain à l'aide d'outils manuels

### AVIS PRÉALABLE DDT

- Intervention mécanique

DU 1<sup>ER</sup> JUJ. AU 31 OCT. (1<sup>ERE</sup> CAT)  
DU 15 AOÛ. AU 28 FEV. (2<sup>E</sup> CAT)



## ENTRETIEN DES FRANCHISSEMENTS ET PASSAGES BUSÉS



### JE PEUX RÉALISER (SANS DÉMARCHÉ ADMINISTRATIVE)

- Débouchage de l'ouvrage (buses, arches, ...).
- Intervention à l'*étiage*\*.
- Remobiliser les sédiments à proximité de l'ouvrage par scarification.

### AVIS PRÉALABLE DDT

- Enlèvement des sédiments en amont ou en aval de l'ouvrage
- Surcreusement du lit
- Travaux de restauration

DU 15 AOÛ. AU 28 FEV. (2<sup>E</sup> CAT)  
DU 1<sup>ER</sup> JUJ. AU 31 OCT. (1<sup>ERE</sup> CAT)



## ENTRETIEN DES PASSAGES À GUÉ AMÉNAGÉS

DU 1<sup>ER</sup> JUÌ. AU 31 OCT. (1<sup>ÈRE</sup> CAT.)  
DU 15 AOÛ. AU 28 FEV. (2<sup>È</sup> CAT.)

### JE PEUX RÉALISER (SANS DÉMARCHÉ ADMINISTRATIVE)

- Dégagement des dépôts accumulés au droit du passage à gué

### AVIS PRÉALABLE DDT

- Travaux de restauration



*\*Les termes suivis d'un astérisque sont définis dans le lexique p.16*



En respectant les pratiques et périodes d'interventions recommandées pages 8 à 13, vous respectez les réglementations qui contribuent à la qualité de l'eau (prévention de l'érosion...) et à la préservation des espèces et des milieux.

**Le brochet** est le super-prédateur des milieux aquatiques continentaux et par là même est une espèce clef pour le milieu. Ses effectifs sont en régression principalement à cause de la destruction de ses frayères et de la dégradation de la qualité des cours d'eau. C'est pour ces raisons qu'il est interdit de réaliser des travaux pouvant altérer ses espaces de reproduction, sans demander préalablement l'avis de la DDT.



**Le martin pêcheur** est protégé sur l'ensemble du territoire national. Il requiert des eaux claires, poissonneuses et aux abords pourvus de perchoirs pour vivre. Il peut donc être considéré comme un bon indicateur de qualité écologique des cours d'eau.

**L'écrevisse à pattes blanches** est considérée comme espèce clé de l'écosystème (elle transforme le milieu qui devient favorable à d'autres animaux). Elle peut devenir elle-même une source de nourriture pour des prédateurs (truite, loutre...). Elle est très sensible à la qualité du milieu qu'elle occupe.



## ESPÈCES PROTÉGÉES

Peuvent avoir des conséquences sur les espèces protégées, notamment sur la nidification et la reproduction des oiseaux, hors périodes conseillées :

- La gestion des *embâcles\**,
- La gestion des *atterrissements\**
- Les interventions sur la *ripisylve\** et la végétation aquatique

Tenez compte de ces périodes

En cas d'impossibilité contactez la DREAL au préalable.

## PROTECTION DE BIOTOPE\*

● Les arrêtés concernant des cours d'eau et ou des espèces inféodées aux milieux aquatiques (écrevisses à pattes blanches, cistudes...) réglementent la réalisation de certains travaux d'entretien régulier qui sont interdits ou sont soumis à avis préalable d'un comité.

● Les arrêtés sont consultables en ligne sur <http://www.bourgogne-franche-comte.developpement-durable.gouv.fr/arrete-de-protection-de-biotope-apb-r1702.html>

## ZONES NATURA 2000

Ces zones sont des sites naturels européens identifiés pour la rareté ou la fragilité des espèces sauvages :

● Vérifiez si la zone de travaux est en site « Natura 2000 » (cartographie disponible sur [www.bourgogne-franche-comte.developpement-durable.gouv.fr/natura-2000-r1562.html](http://www.bourgogne-franche-comte.developpement-durable.gouv.fr/natura-2000-r1562.html))

● La liste des travaux soumis à évaluation d'incidence préalable est disponible sur le site de la DDT et/ou de la préfecture.

## LES FRAYÈRES\*

Certaines interventions, hors des périodes conseillées peuvent avoir des impacts (colmatage par MES\*) sur les zones de frayères\* et le frai des poissons :

- Les *embâcles\** (cf p. 11)
- La gestions des *atterrissements\** (cf p. 9)
- Les interventions sur la végétation aquatique (cf. p8)

Tenez compte de ces périodes. En cas d'impossibilité contactez la DDT au préalable.

## ZONES VULNÉRABLES

Où les eaux sont polluées ou susceptibles de l'être par les nitrates :

● Dans le cas de l'entretien des *ripisylves\**, les coupes à blanc (abattage de la totalité des arbres) sont à proscrire ainsi que les rejets des résidus dans le cours d'eau. La *ripisylve\** est par ailleurs comprise dans la bande tampon de 5 m obligatoire le long des cours d'eau.

\*Les termes suivis d'un astérisque sont définis dans le lexique p.16

**ATTERRISSEMENT** : Amas de terre, de sable, de graviers, apportés par les eaux.

**BERGE** : Bord permanent d'un cours d'eau formés situés à droite et à gauche de celui-ci.

**BIOTOPE** : Espaces, en équilibre constant ou cyclique, nécessaires à l'alimentation, à la reproduction, au repos ou à la survie des espèces animales et végétales.

**COLMATAGE** : Opération consistant à faire déposer par sédimentation sur un terrain les matériaux charriés par l'eau, notamment pour exhausser le niveau des terres basses marécageuses et pour les fertiliser.

**EMBÂCLE** : Accumulation de bois mort, et déchets divers façonnée par le courant.

**ENROCHEMENT** : Ensemble de quartiers de roche entassés sur un sol mouvant ou submergé afin de servir de fondations à des ouvrages immergés ou de les affermir.

**ÉTIAGE** : Période de plus basses eaux des cours d'eau et des nappes souterraines.

**FAUCARDAGE** : Action curative qui consiste à faucher les végétaux aquatiques.

**FRAYÈRE** : Espaces de reproduction des poissons, batraciens, mollusques et crustacés.

**GEMAPI** : Compétence des collectivités relative à la GEstion des Milieux Aquatiques et Prévention des Inondations.

**LIT MINEUR** : Partie du lit de la rivière, comprise entre les berges, recouverte par les eaux coulant à pleins bords avant débordement.

**MATIÈRES EN SUSPENSION (MES)** : Particules solides, minérales ou organiques, en suspension dans l'eau. L'eau apparaît trouble et colorée.

**RECÉPAGE** : Technique de taille des arbres au ras du sol.

**RIPISYLVE** : Formations végétales qui se développent sur les bords des cours d'eau.

**SCARIFICATION** : Ameublissement mécanique du sol sans retournement, par griffage de surface pour rompre la croûte superficielle consolidée (par exemple à l'aide d'un godet à griffe).

**STABILISATION VÉGÉTALE VIVANTE ET PROTECTION DE BERGE PAR VÉGÉTALISATION** : Action visant à réduire tout type d'érosions des berges par un ensemble d'opérations visant à recouvrir un site de végétation, herbacée, arbustive ou arborescente.

## CONTACTS

**DDT de l'Yonne**

**Service Forêt, Risques, Eau et Nature (SEFREN)**

**3 rue Monge - BP 79 - 89011 AUXERRE Cedex**

**03.86.48.41.00 / ddt-sefren-eau@yonne.gouv.fr**

**www.yonne.gouv.fr**

**IER - Institution pour l'Entretien des Rivières**  
10, Avenue du 4<sup>ème</sup> RI - 89000 AUXERRE  
Tel 03 86 94 25 80 - Fax 03 86 94 25 84  
ier.rivieres@gmail.com

**ONEMA - Service général de l'Yonne**  
6, Avenue Denfert Rochereau - 89000 AUXERRE  
Tel 03 86 52 64 13 - Fax 03 86 32 58 75  
sd89@onema.fr